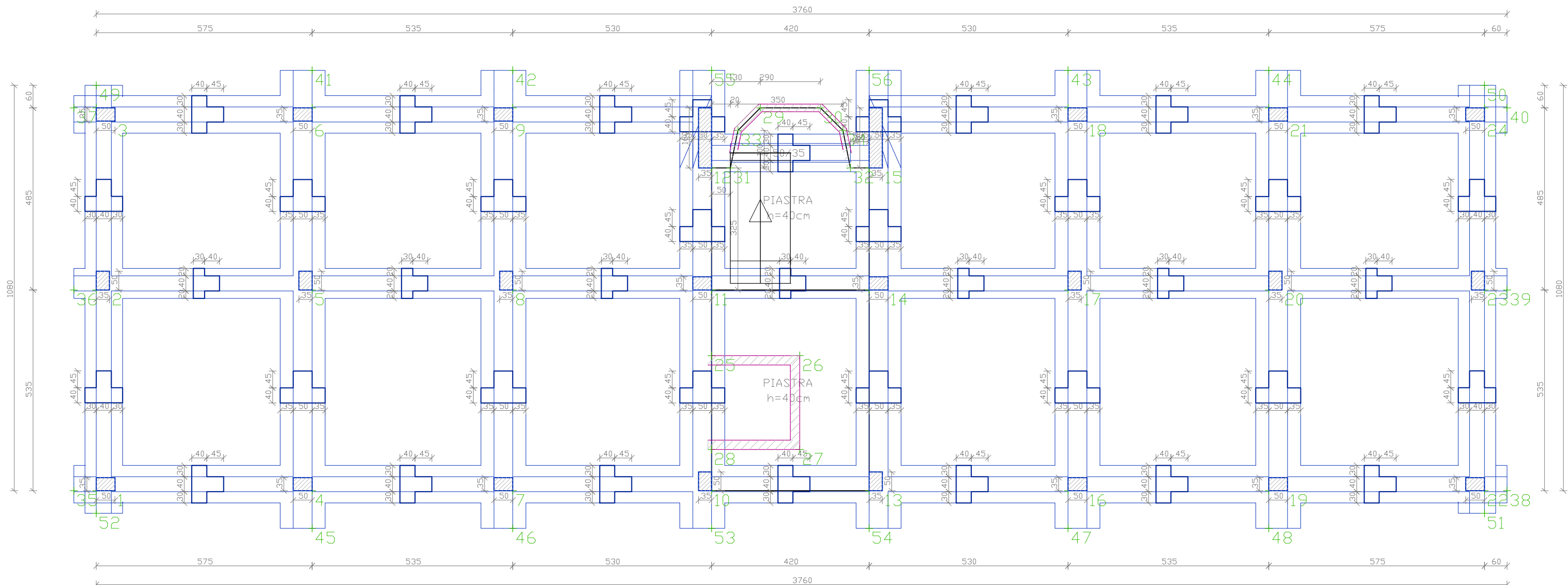
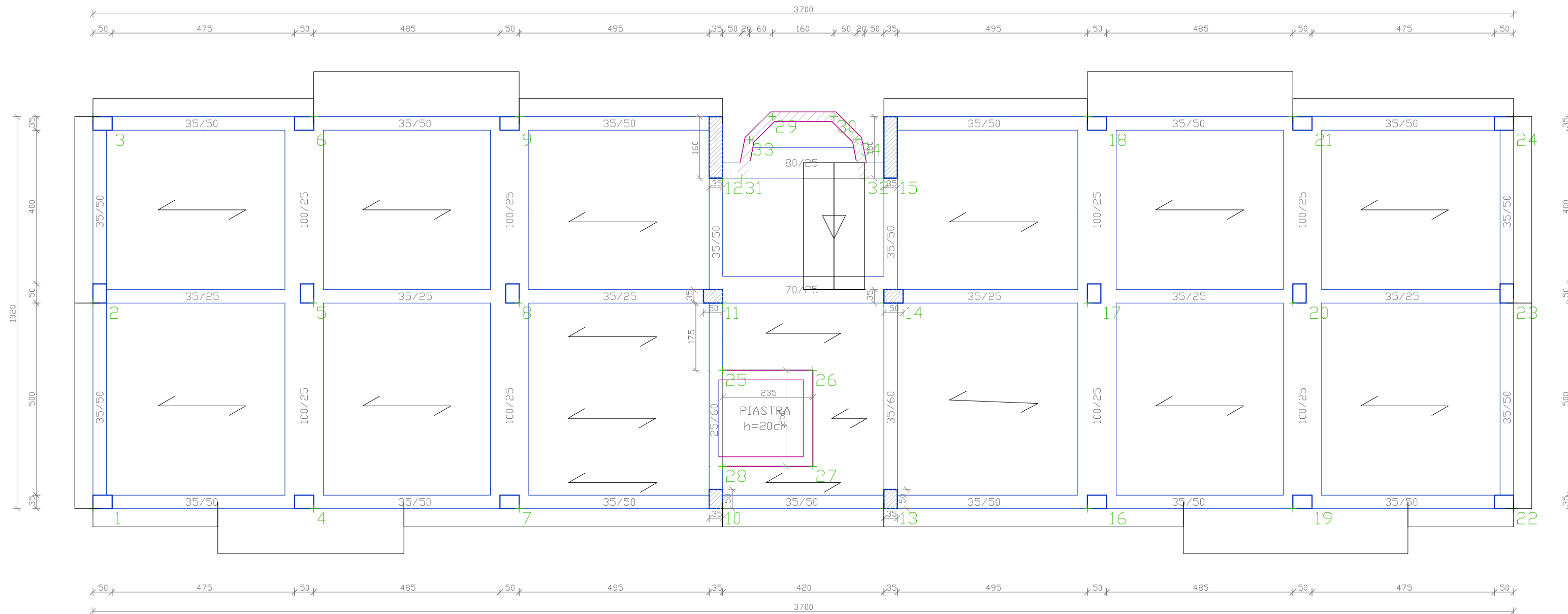


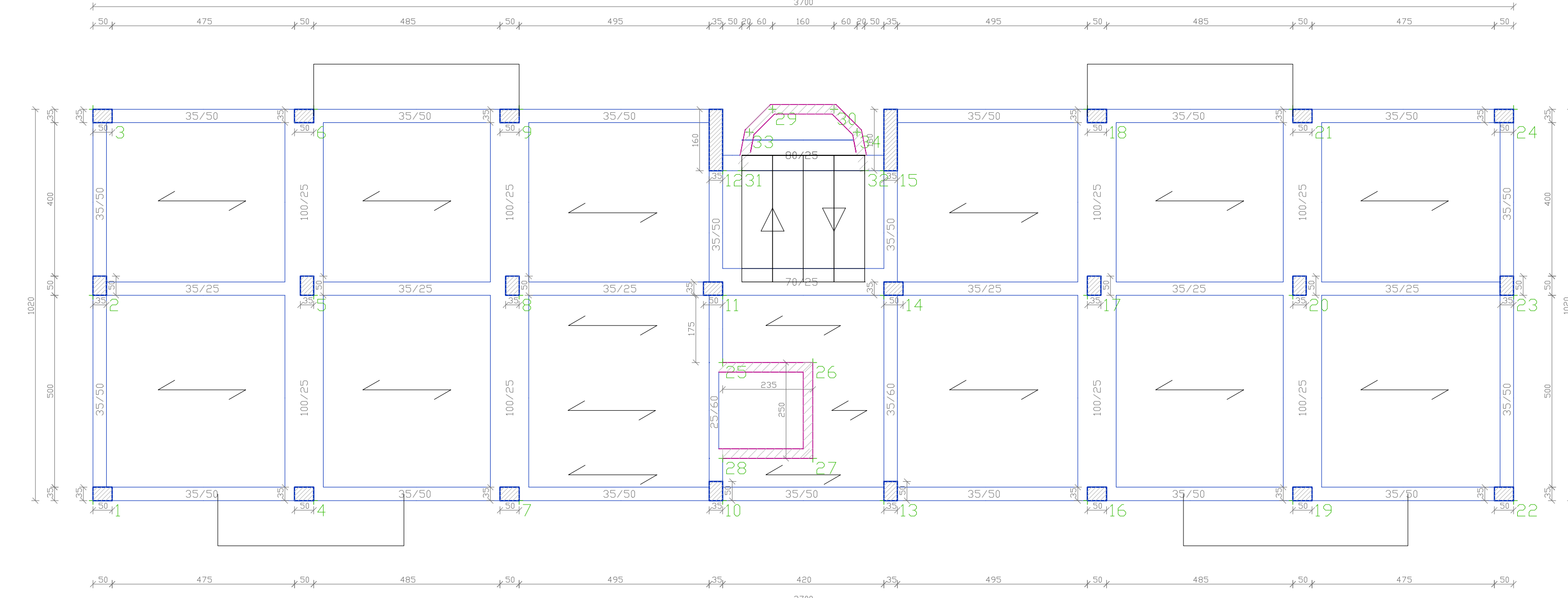
PIANTA IMPALCATO QUOTA m: 3.91



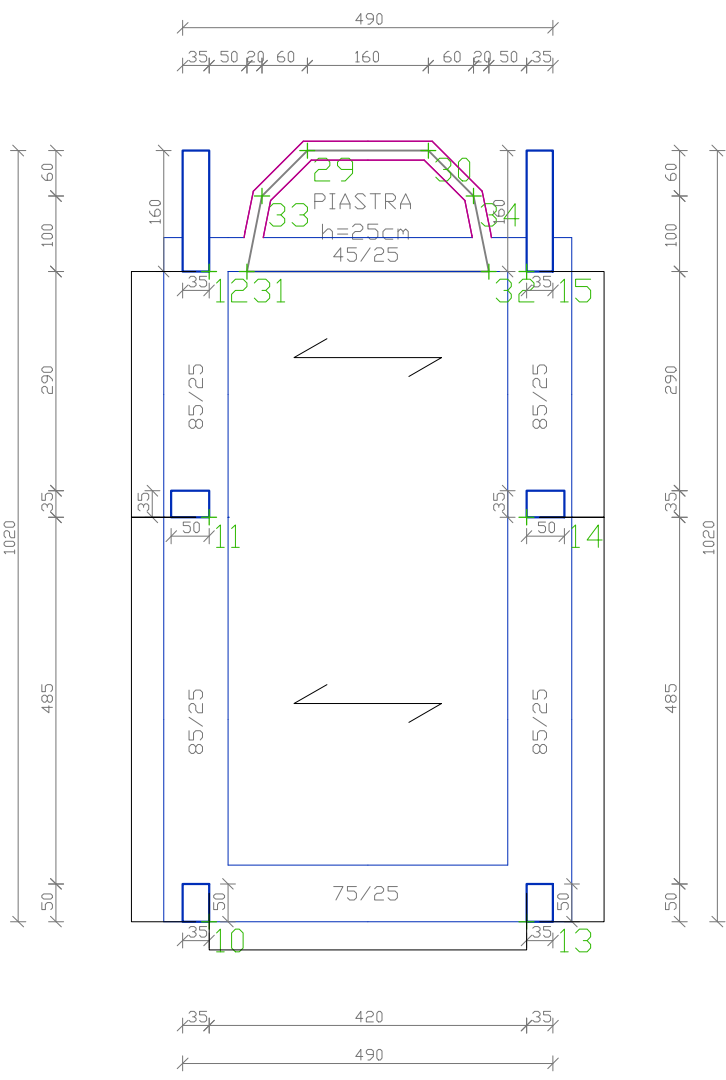
PIANTA IMPALCATO QUOTA m: 0.00



PIANTA IMPALCATO QUOTA m: 10.71



PIANTA IMPALCATO QUOTA m: 7.31



SCALA 1:100

Ministero delle Infrastrutture e dei Trasporti
PROVVEDITORATO INTERREGIONALE PER LE OPERE PUBBLICHE
PER LA CAMPANIA, IL MOLISE, LA PUGLIA E LA BASILICATA
SEDE COORDINATA DI POTENZA

ENTE CONVENZIONATO:
COMANDO REGIONALE BASILICATA DELLA GUARDIA DI FINANZA

Verifiche della vulnerabilità sismica e della stabilità degli edifici in uso al Comando Regionale Basilicata della Guardia di Finanza.

Caserma finanziere Antonio Zara
viale Europa n° 3 fraz. di Metaponto - Comune di Bernalda

Caserma CGVM Donantonio Pistone e palazzina alloggi
via Bologna n° 2 - Comune di Policoro

IL RUP
Ing. Rosa GIULIO

IL PROGETTISTA RESPONSABILE DELL'INTEGRAZIONE DELLE VARIE PRESTAZIONI
Ing. Pier Giorgio FALVO

STRUTTURE E GEOTECNICA
Ing. Pier Giorgio FALVO

GEOLOGIA
Dott. Geologo Arcangelo F. VIOLIO

GRUPPO DI LAVORO
Ing. Sergio PAGANO
Ing. Anna BILOTTA

N.	REVISIONE	DATA
01		
02		
03		
04		

<input checked="" type="checkbox"/> STUDIO DI VULNERABILITA'	<input type="checkbox"/> PROGETTO PRELIMINARE	<input type="checkbox"/> PROGETTO DEFINITIVO	<input type="checkbox"/> PROGETTO ESECUTIVO
<input checked="" type="checkbox"/> STATO DEI LUOGHI	<input type="checkbox"/> PROGETTO		
<input type="checkbox"/> GENERALE	<input type="checkbox"/> ARCHITETTURA	<input checked="" type="checkbox"/> STRUTTURE	<input type="checkbox"/> IMPIANTI

ELABORATO	TIPOLOGIA	DESCRIZIONE DELLA TIPOLOGIA	SCALA
GRAFICO	08	CORPO B - ALLOGGI POLICORO ALLEGATO 8 - CARPENTERIE STRUTTURALI	1:100
SDV	MT/17_16-B08	ELABORATO	9 di 11

DATA 31/05/2018

PROPRIETÀ RISERVATA A TERMINI DI LEGGE - RIPRODUZIONE VIETATA ANCHE PARZIALE